

## PROTOKÓŁ Z PRZEBIEGU III TECHNIKI KONSULTACYJNEJ W FORMIE METODY KONSULTACJI ELEKTRONICZNYCH (E-konsultacje)

### 1. Podstawa prawna przeprowadzenia konsultacji

Konsultacje przeprowadzone zostały zgodnie z Zarządzeniem nr 150/20 Wójta Gminy Płaska z dnia 21 października 2020 roku w sprawie przeprowadzenia konsultacji społecznych dotyczących opracowania miejscowego planu zagospodarowania przestrzennego Gminy Płaska dla 23 obszarów w miejscowości Płaska, Zarządzeniem nr 158/20 Wójta Gminy Płaska z dnia 16 listopada 2020 r. w sprawie zmiany w/w Zarządzenia oraz Uchwałą Nr XVII/108/05 Rady Gminy Płaska o zasadach i trybie prowadzenia konsultacji z mieszkańcami gminy Płaska.

### 2. Przedmiot konsultacji

Przedmiotem konsultacji było sporządzenie miejscowego planu zagospodarowania przestrzennego Gminy Płaska dla 23 obszarów w miejscowości Płaska, którego granice zostały określone w Uchwale Nr XXI/157/17 Rady Gminy Płaska z dnia 12 czerwca 2017 r. w sprawie przystąpienia do sporządzenia miejscowego planu zagospodarowania przestrzennego Gminy Płaska dla 23 obszarów w miejscowości Płaska, zmienionej Uchwałą Nr VI/53/19 Rady Gminy Płaska z dnia 31.05.2019 r.

### 3. Termin i cel przeprowadzenia konsultacji

Konsultacje trwały od 1 listopada 2020 r. do 15 grudnia 2020 roku.

Celem konsultacji było:

1. Wzrost zainteresowania mieszkańców gminy Płaska procesem konsultacji społecznych w obszarze planowania i zagospodarowania przestrzennego.
2. Wzrost poziomu zrozumienia rozwiązań zaproponowanych w miejscowym planie zagospodarowania przestrzennego oraz ich wpływu na zwiększenie terenów gminy pod inwestycje turystyczne oraz poprawę warunków życia

mieszkańców poprzez informowanie mieszkańców w sposób ogólnodostępny, przekonujący i fachowy.

3. Zebranie opinii, wniosków i rekomendacji w związku z rozwojem funkcji/zmianą terenów użytków rolnych i nieużytków na zabudowę mieszkalną, rekreacyjną i usługową.
4. Przekazanie informacji dotyczących realizacji polityki przestrzennej w gminie w sposób w obiektywny i profesjonalny.
5. Dotarcie do jak najszerszej grupy osób zainteresowanych udziałem w konsultacjach.

#### 4. Tryb przeprowadzenia konsultacji

Ogłoszenie o konsultacjach pojawiło się dnia 30.10.2020 roku i zostało:

- opublikowane na stronie internetowej [www.plaska.pl](http://www.plaska.pl)
- zamieszczone na BIP Urzędu Gminy Płaska.

Informacja o konsultacjach została rozpowszechniona za pomocą: broszur dostępnych w punktach obsługi interesanta, plakatów informacyjnych dostępnych na tablicach ogłoszeń Urzędu Gminy Płaska i jednostek podległych oraz ogłoszenia o konsultacjach w prasie lokalnej „Głos Płaskiej” i mediach społecznościowych. Materiały dostępne były w Urzędzie Gminy Płaska oraz Centrum Informacji Turystycznej w Płaskiej. Po uzgodnieniu zakresu i form konsultacji opracowane i wykonane zostały materiały merytoryczne, w tym mapy wieloformatowe z założeniami do projektu. Materiały zostały również udostępnione na stronie BIP Urzędu Gminy Płaska:

[http://bip.ug.plaska.wrotapodlasia.pl/konsultacje\\_spoeczne/miejscowy\\_plan\\_zagospodarowania\\_przestrzennego/konsultacje-spoeczne-dotyczace-sporzadzenia-miejscowego-planu-zagospodarowania-przestrzennego-gminy-plaska-dla-23-obszarow-w-miejscowosci-plaska.html](http://bip.ug.plaska.wrotapodlasia.pl/konsultacje_spoeczne/miejscowy_plan_zagospodarowania_przestrzennego/konsultacje-spoeczne-dotyczace-sporzadzenia-miejscowego-planu-zagospodarowania-przestrzennego-gminy-plaska-dla-23-obszarow-w-miejscowosci-plaska.html)

#### 5. Przebieg konsultacji

Technika zrealizowana została w dniach od 1 listopada 2020 r. do 15 grudnia 2020 r. przy wykorzystaniu internetowej platformy do tworzenia formularzy, gminnego serwisu BIP oraz poczty elektronicznej. Na potrzeby realizacji techniki zakupiono komputer stacjonarny z monitorem i oprogramowaniem, który umożliwił przygotowanie na platformie formularzy ankiet online. Interesariusze odwiedzający punkt konsultacyjny (osoby wykluczone cyfrowo) również mogli wypełnić ankietę online na zakupiony sprzęcie.

Platforma do tworzenia formularzy posłużyła do opracowania i udostępnienia ankiety oraz przeprowadzenia analizy otrzymanych odpowiedzi. Poczta elektroniczna została wykorzystana do rozesłania informacji o prowadzonych konsultacjach oraz aktywnego linku umożliwiającego wypełnienie ankiety. Gminny serwis BIP wykorzystano do umieszczenia ogłoszenia o czasie i sposobie przeprowadzenia konsultacji społecznych oraz aktywnego linku prowadzącego do ankiety. W serwisie BIP umieszczone zostały również dodatkowe materiały merytoryczne pozwalające na zapoznanie się z zakresem planowanego dokumentu.

Uczestnicy konsultacji mieli możliwość zapoznania się z udostępnionymi w wersji elektronicznej materiałami oraz wypełnić ankietę online. Ankieta zawierała 16 pytań.

Po zakończeniu okresu na który udostępniona została ankieta, wszystkie ankiety zostały zebrane, wydrukowane i dołączone do protokołu z przebiegu techniki konsultacji.

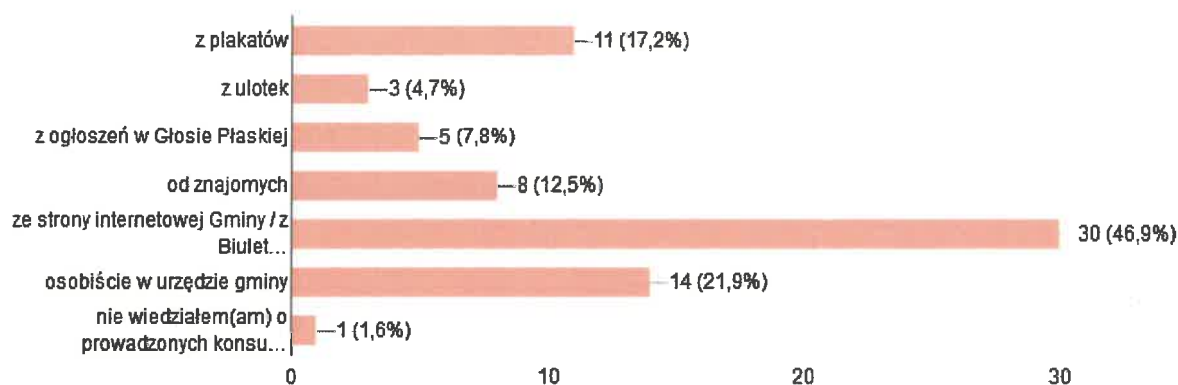
W technice internetowej, z konsultacji elektronicznych wzięły udział 64 osoby, które wypełniły e-ankietę.

Poniżej wyniki z analizy złożonych ankiet w trybie elektronicznym:



W jaki sposób dowiedział(a) się Pan/Pani o prowadzonych konsultacjach społecznych MPZP Gminy Płaska dla 23 obszarów w miejscowości Płaska? (można zaznaczyć kilka odpowiedzi)

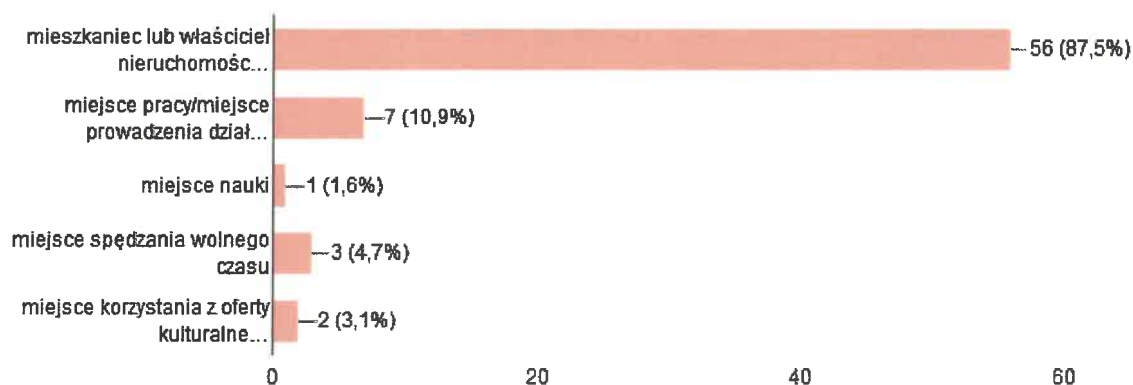
64 odpowiedzi




Jaki jest Pani / Pana związek z Gminą Płaska? (proszę zaznaczyć właściwe odpowiedzi)



64 odpowiedzi

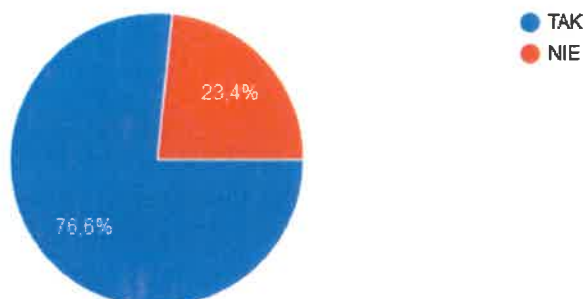




Czy posiada Pan/Pani nieruchomości na terenie miejscowości Płaska objętej opracowaniem miejscowego planu zagospodarowania przestrzennego?

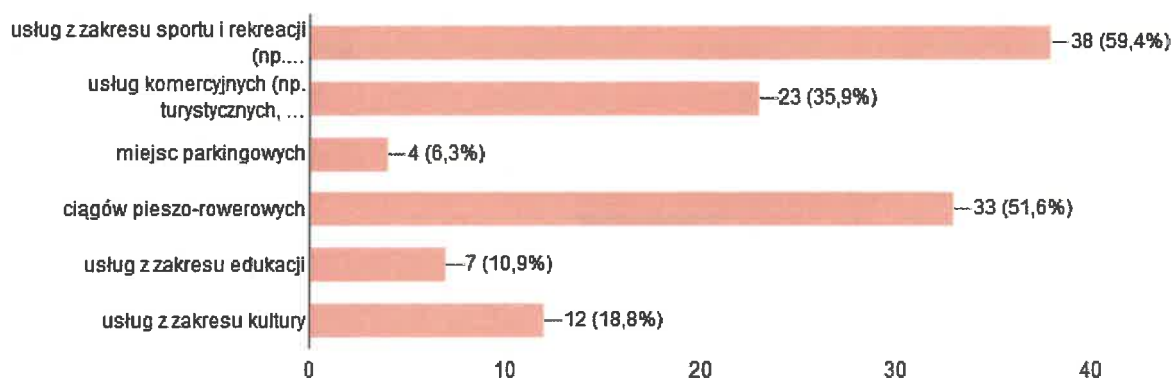



64 odpowiedzi



Czego według Pani/Pana najbardziej brakuje w Gminie Płaska? (proszę zaznaczyć maksymalnie trzy odpowiedzi)

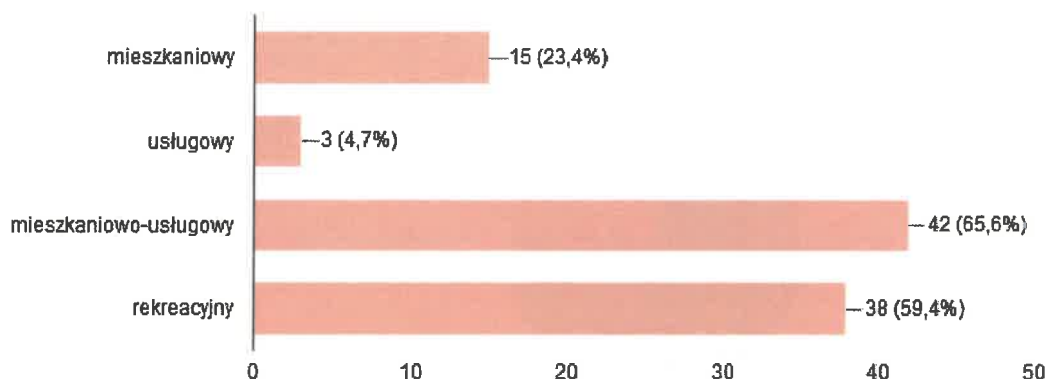
64 odpowiedzi





Jakie funkcje Pani/Pana zdaniem powinien pełnić obszar objęty opracowaniem miejscowego planu zagospodarowania przestrzennego?

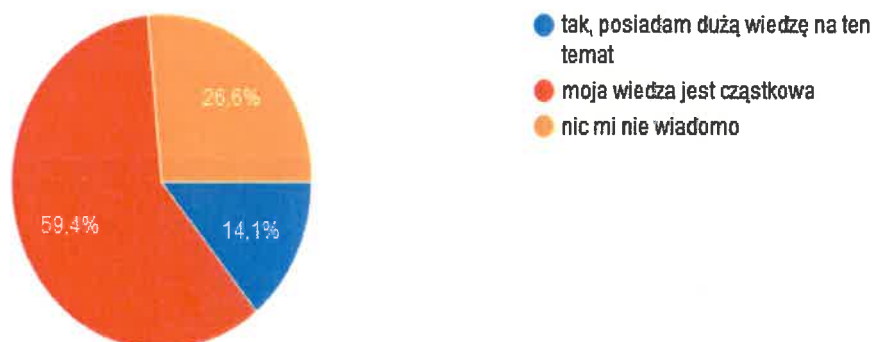
64 odpowiedzi



Czy ma Pani/Pan wiedzę na temat działania Urzędu Gminy w Płaskiej w zakresie planowania przestrzennego?



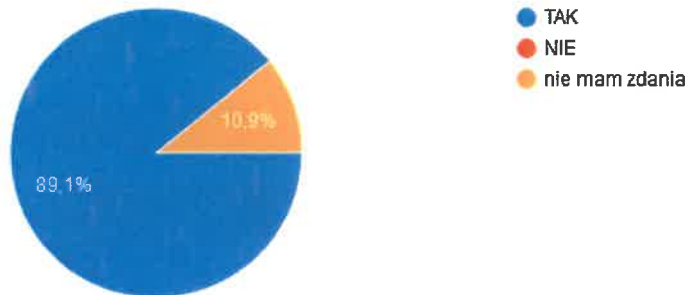
64 odpowiedzi





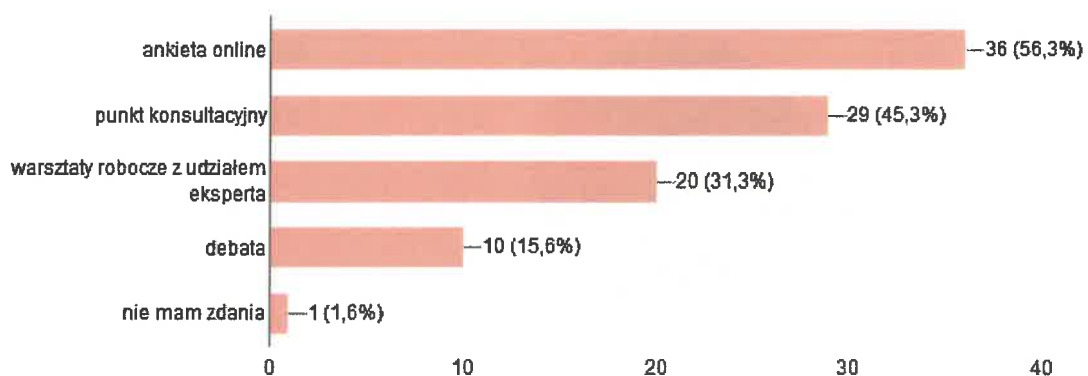
Czy chciałaby/chciałby Pani/Pan aby w przyszłości przeprowadzono konsultacje społeczne w stosunku do innych dokumentów planistycznych?

64 odpowiedzi



Z której techniki konsultacji społecznych chciałaby/chciałby Pani/Pan skorzystać w przyszłości?

64 odpowiedzi

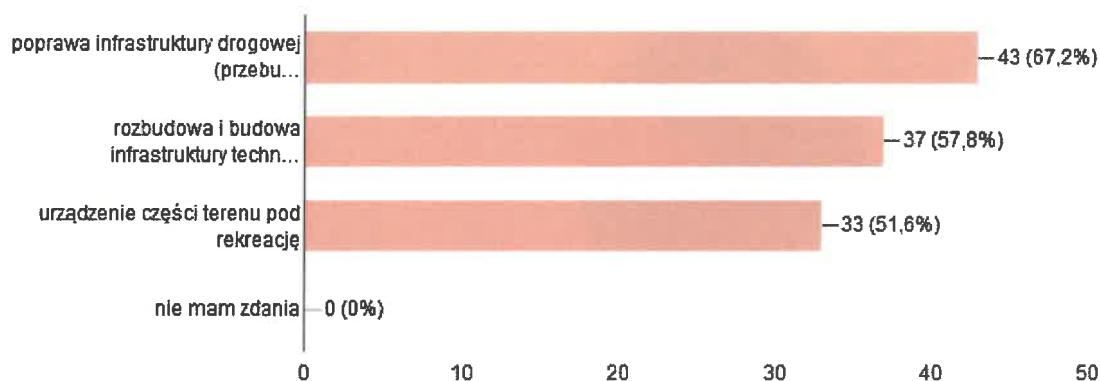






### Jakie kwestie chciałaby/chciałby Pani/Pan rozwiązać za pomocą opracowania miejscowego planu zagospodarowania przestrzennego?

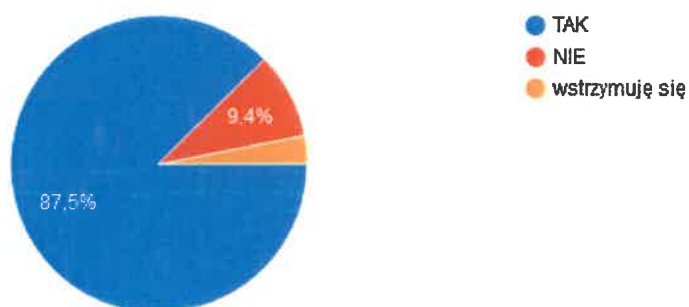
64 odpowiedzi



### Czy jest Pani/Pan, za zwiększeniem terenów gminy pod inwestycje turystyczne? (można wybrać jedną odpowiedź)



64 odpowiedzi

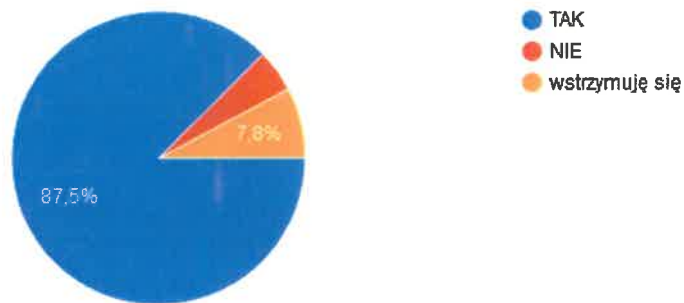






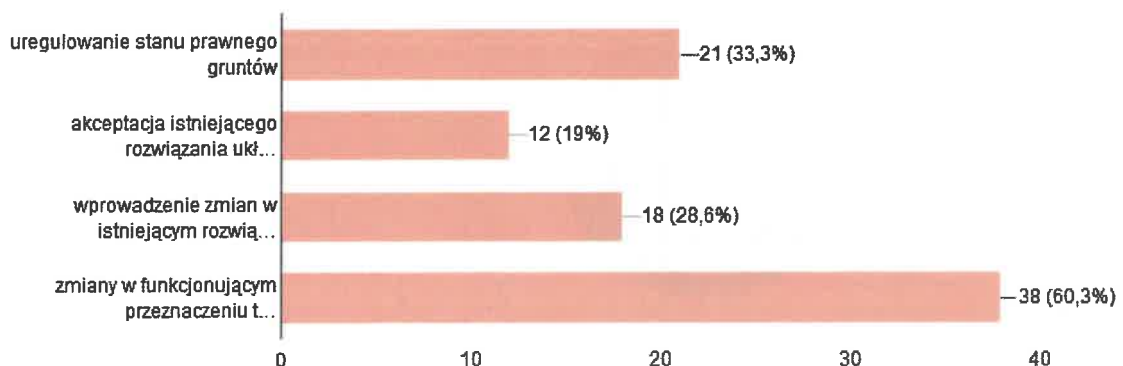
Czy jest Pani/Pan, za zmianą funkcji użytków rolnych i nieużytków na zabudowę mieszkalną, rekreacyjną i usługową? (można wybrać jedną odpowiedź)


64 odpowiedzi



Jakie kierunki zmian Pani/Pana zdaniem powinny być podjęte dla obszarów objętych opracowaniem miejscowego planu zagospodarowania przestrzennego (można wybrać kilka odpowiedzi)?

63 odpowiedzi





## Uwagi i komentarze:

6 odpowiedzi

Brak

**Pytanie:** Dlaczego te konsultacje dotyczą tylko miejscowości Płaska? Potrzebne są również w innych miejscowościach na terenie gminy.

Gmina traci na wartości turystycznej poprzez zmianę obszarów rolnych w działki budowlane. Powoduje to zniechęcenie turystów do odwiedzania tych terenów

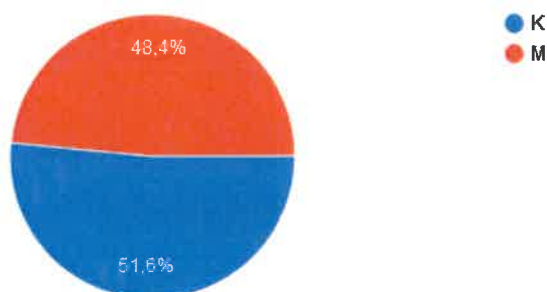
Budowa chodnika w Płaskiej na głównej drodze tam gdzie go nie ma. Jest bardzo niebezpieczne gdyż szybko jeżdżą duże ciężarówki a ludzie/turyści idą lub jadą poboczem. To na pierwszym miejscu a reszta potem. Bezpieczeństwo ludzi.


Proces przekształcania gruntów powinien być znacznie krótszy (przygotowanie i zatwierdzenie tego planu trwa już piąty rok) z jasno i od początku określonymi terminami.

## Pytania ewaluacyjne

### Płeć

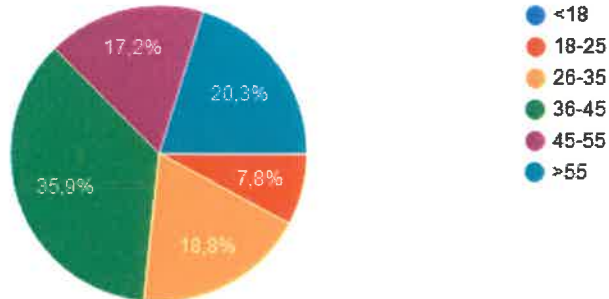
64 odpowiedzi





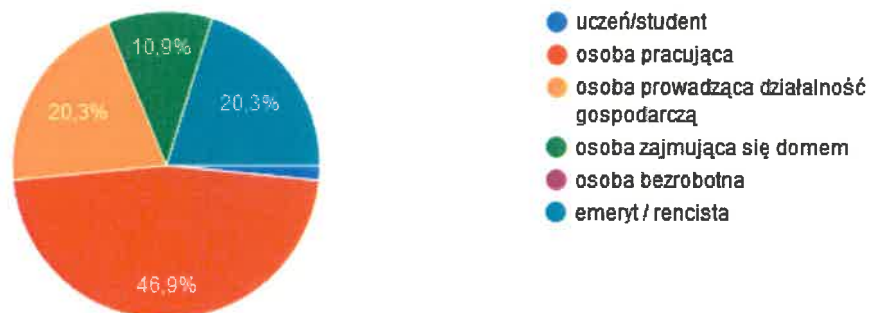
## Wiek

64 odpowiedzi



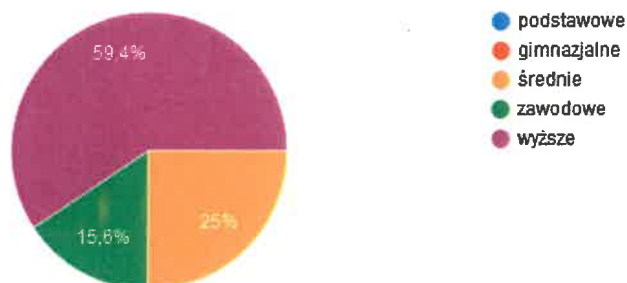
## Status zawodowy

64 odpowiedzi



## Wykształcenie

64 odpowiedzi



Niniejszy protokół podlega:

- 1) podaniu do publicznej wiadomości na stronie BIP Urzędu Gminy Płaska <http://bip.ug.plaska.wrotapodlasia.pl/> (w zakładce Konsultacje społeczne)
- 2) przekazaniu do projektanta – mgr. inż. arch. Karoliny Ciulkin
- 3) przekazaniu do Grantodawcy.

Płaska, 31.12.2020

*Anna Jankowska*

/podpis Koordynatora zespołu zadaniowego/

  
**WÓJT**  
Zatwierdzam  
*Wiesław Gołaszewski*  
2020 -12- 31

/data i podpis Wójta/Burmistrza lub osoby upoważnionej/