

PROTOKÓŁ Z PRZEBIEGU II TECHNIKI KONSULTACYJNEJ W FORMIE PUNKTU KONSULTACYJNEGO

1. Podstawa prawna przeprowadzenia konsultacji

Konsultacje przeprowadzone zostały zgodnie z Zarządzeniem nr 150/20 Wójta Gminy Płaska z dnia 21 października 2020 roku w sprawie przeprowadzenia konsultacji społecznych dotyczących opracowania miejscowego planu zagospodarowania przestrzennego Gminy Płaska dla 23 obszarów w miejscowości Płaska, Zarządzeniem nr 158/20 Wójta Gminy Płaska z dnia 16 listopada 2020 r. w sprawie zmiany w/w Zarządzenia oraz Uchwałą Nr XVII/108/05 Rady Gminy Płaska o zasadach i trybie prowadzenia konsultacji z mieszkańcami gminy Płaska.

2. Przedmiot konsultacji

Przedmiotem konsultacji było sporządzenie miejscowego planu zagospodarowania przestrzennego Gminy Płaska dla 23 obszarów w miejscowości Płaska, którego granice zostały określone w Uchwale Nr XXI/157/17 Rady Gminy Płaska z dnia 12 czerwca 2017 r. w sprawie przystąpienia do sporządzenia miejscowego planu zagospodarowania przestrzennego Gminy Płaska dla 23 obszarów w miejscowości Płaska, zmienionej Uchwałą Nr VI/53/19 Rady Gminy Płaska z dnia 31.05.2019 r.

3. Termin i cel przeprowadzenia konsultacji

Konsultacje trwały od 1 listopada 2020 r. do 15 grudnia 2020 roku.

Celem konsultacji było:

1. Wzrost zainteresowania mieszkańców gminy Płaska procesem konsultacji społecznych w obszarze planowania i zagospodarowania przestrzennego.
2. Wzrost poziomu zrozumienia rozwiązań zaproponowanych w miejscowym planie zagospodarowania przestrzennego oraz ich wpływu na zwiększenie terenów gminy pod inwestycje turystyczne oraz poprawę warunków życia

mieszkańców poprzez informowanie mieszkańców w sposób ogólnodostępny, przekonujący i fachowy.

3. Zebranie opinii, wniosków i rekomendacji w związku z rozwojem funkcji/zmianą terenów użytków rolnych i nieużytków na zabudowę mieszkalną, rekreacyjną i usługową.
4. Przekazanie informacji dotyczących realizacji polityki przestrzennej w gminie w sposób w obiektywny i profesjonalny.
5. Dotarcie do jak najszerszej grupy osób zainteresowanych udziałem w konsultacjach.

4. Tryb przeprowadzenia konsultacji

Ogłoszenie o konsultacjach pojawiło się dnia 30.10.2020 roku i zostało:

- opublikowane na stronie internetowej www.plaska.pl
- zamieszczone na BIP Urzędu Gminy Płaska.

Informacja o konsultacjach została rozpowszechniona za pomocą: broszur dostępnych w punktach obsługi interesanta, plakatów informacyjnych dostępnych na tablicach ogłoszeń Urzędu Gminy Płaska i jednostek podległych oraz ogłoszenia o konsultacjach w prasie lokalnej „Głos Płaskiej” i mediach społecznościowych. Materiały dostępne były w Urzędzie Gminy Płaska oraz Centrum Informacji Turystycznej w Płaskiej.

Po uzgodnieniu zakresu i formy warsztatów opracowane i wykonane zostały materiały merytoryczne, w tym mapy wieloformatowe z założeniami do projektu. Materiały zostały również udostępnione na stronie BIP Urzędu Gminy Płaska:

http://bip.ug.plaska.wrotapodlasia.pl/konsultacje_spoeczne/miejscowy_plan_zagospodarowania_przestrzennego/konsultacje-spoeczne-dotyczace-sporzadzenia-miejscowego-planu-zagospodarowania-przestrzennego-gminy-plaska-dla-23-obszarow-w-miejscowosci-plaska.html

Mapy wieloformatowe, niezbędne do konsultacji dokumentu planistycznego, wydrukowano za pomocą plotera zakupionego na potrzeby realizacji projektu.

5. Przebieg konsultacji

Technika przeprowadzona została w dniach od 1 listopada 2020 r. do 15 grudnia 2020 r. w budynku Urzędu Gminy Płaska, Płaska 53, 16-326 Płaska. Punkt konsultacyjny usytuowany został w łatwo dostępnym miejscu, na parterze budynku, przed którym jest ogólnodostępny parking. Dodatkowo na potrzeby osób z niepełnosprawnościami zapewniono pomoc Asystenta. Lokalizacja i układ punktu konsultacyjnego zapewniała nieskrępowaną możliwość zapoznania się z materiałami merytorycznymi zarówno w wersji drukowanej jak i elektronicznej, w tym map w wersji wielkoformatowej.

Na potrzeby realizacji techniki tj. utworzenia i funkcjonowania punktu konsultacyjnego, zakupiono w ramach projektu: ploter (na którym drukowano mapy wieloformatowe, niezbędne do konsultacji dokumentu planistycznego), komputer stacjonarny z monitorem i oprogramowaniem, stół biurowy do map oraz 5 krzesła - foteli biurowych obrotowych do pomieszczenia przeznaczonego do przeprowadzania konsultacji.

Po uzgodnieniu zakresu i formy działania punktu konsultacyjnego opracowane i wykonane zostały materiały merytoryczne, w tym mapy wieloformatowe z założeniami do projektu. Materiały zostały również udostępnione na stronie BIP Urzędu Gminy Płaska:

http://bip.ug.plaska.wrotapodlasia.pl/konsultacje_spoeczne/miejscowy_plan_zagospodarowania_przestrzennego/konsultacje-spoeczne-dotyczace-sporzadzenia-miejscowego-planu-zagospodarowania-przestrzennego-gminy-plaska-dla-23-obszarow-w-miejscowosci-plaska.html

Zgodnie z Indywidualnym Planem Konsultacji z punktu konsultacyjnego korzystali głównie mieszkańcy gminy, w tym właściciele działek objętych zmianami, a także potencjalni inwestorzy i osoby przebywające czasowo na terenie gminy w celach rekreacyjnych.

W punkcie konsultacyjnym z pomocą pracowników merytorycznych z Zespołu zadaniowego, mieszkańcy mieli możliwość poznać i wyrazić opinię na temat

planowanych sposoby przyszłego zagospodarowania i użytkowania nieruchomości, w związku ze zmianą terenów użytków rolnych i nieużytków na zabudowę mieszkalną, rekreacyjną i usługową (rozbudowa terenów turystycznych na terenie Gminy Płaska). Do obsługi punktu oddelegowano dwóch członków Zespołu zadaniowego, posiadających odpowiednią wiedzę z zakresu planowania przestrzennego i projektu podlegającego konsultacjom.

W trakcie trwania tej techniki konsultacyjnej, właściciele działek objętych zmianami mieli możliwość indywidualnych konsultacji tj. bezpośrednio omówić proponowane zmiany do konsultowanego dokumentu miejscowego planu zagospodarowania przestrzennego, a także zgłosić uwagi odnośnie swoich działek na przygotowanych w tym celu formularzach konsultacji społecznych. W punkcie była możliwość zapoznania się ze z dokumentacją zdjęciową i video terenu podległego konsultacjom, wykonaną za pomocą zakupionego aparatu.

Punkt konsultacyjny spełniał restrykcje przewidziane Covid -19 poprzez oddzielny stół z maseczkami, płynem do dezynfekcji i rękawiczkami jednorazowymi, co docenili interesariusze

W technice bezpośredniej konsultacji społecznych tj. skorzystało z punktu konsultacyjnego około 70 osób, z czego 44 osoby, wypełniły ankietę w wersji papierowej. Osoby wykluczone cyfrowo mogły wypełnić ankietę w wersji papierowej jak i w wersji elektronicznej (na komputerze w punkcie konsultacyjnym), a także przekazać opinie lub złożyć wnioski do projektu planu.

Wszystkie ankiety (44 szt.), złożone w punkcie konsultacyjnym w trakcie trwania procesu konsultacji dołączono do protokołu z przebiegu techniki konsultacji.

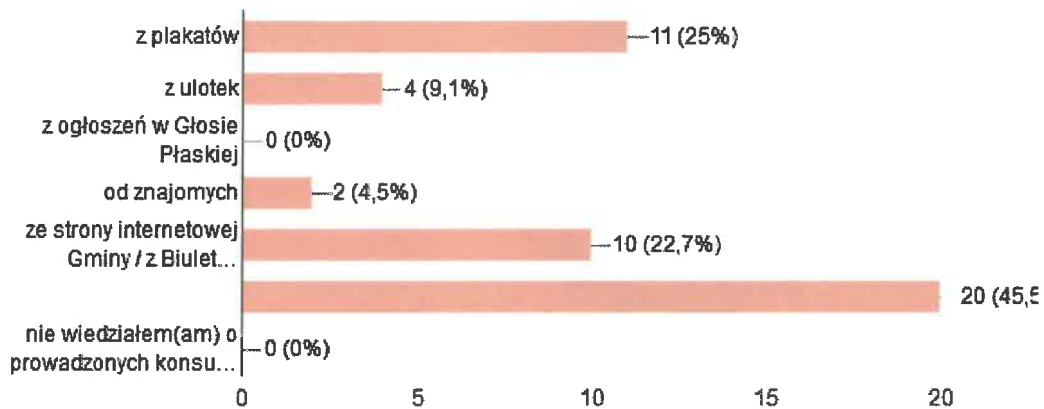
Poniżej wyniki z analizy ankiet złożonych przez osoby korzystających z punktu konsultacyjnego, opracowane za pomocą platformy do tworzenia formularzy ankietowych.



Pytania dotyczące prowadzonych konsultacji

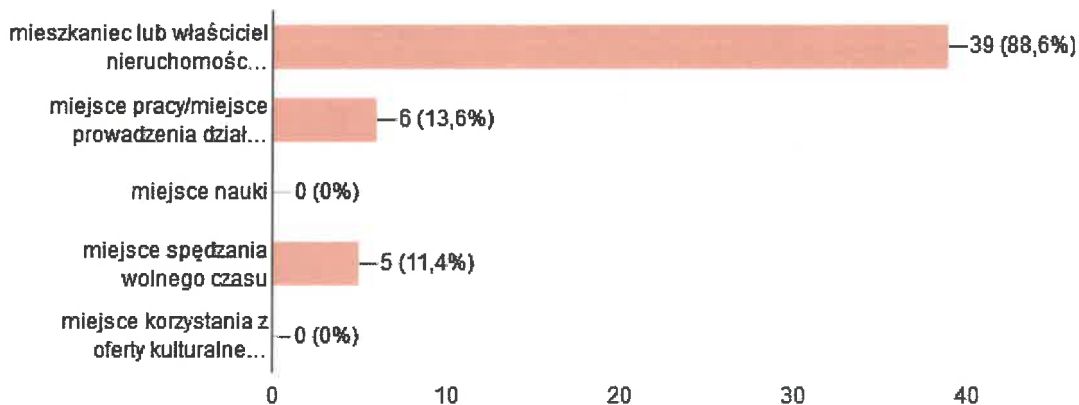
W jaki sposób dowiedział(a) się Pan/Pani o prowadzonych konsultacjach społecznych MPZP Gminy Płaska dla 23 obszarów w miejscowości Płaska? (można zaznaczyć kilka odpowiedzi)

44 odpowiedzi



Jaki jest Pani / Pana związek z Gminą Płaska? (proszę zaznaczyć właściwe odpowiedzi)

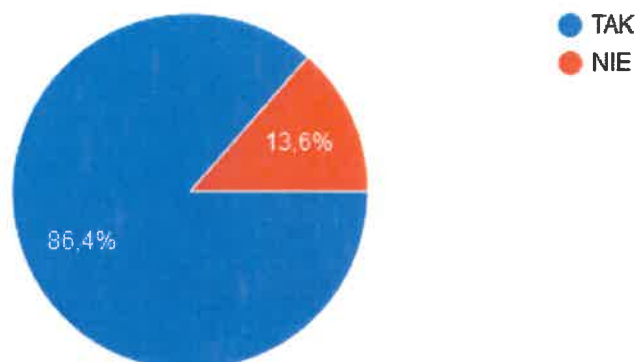
44 odpowiedzi





Czy posiada Pan/Pani nieruchomości na terenie miejscowości Płaska objętej opracowaniem miejscowego planu zagospodarowania przestrzennego?


44 odpowiedzi



Czego według Pani/Pana najbardziej brakuje w Gminie Płaska? (proszę zaznaczyć maksymalnie trzy odpowiedzi)

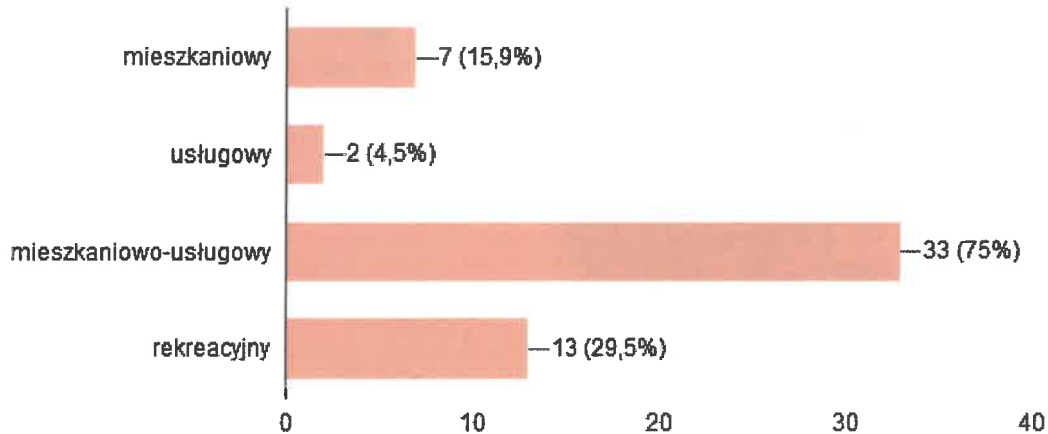
44 odpowiedzi





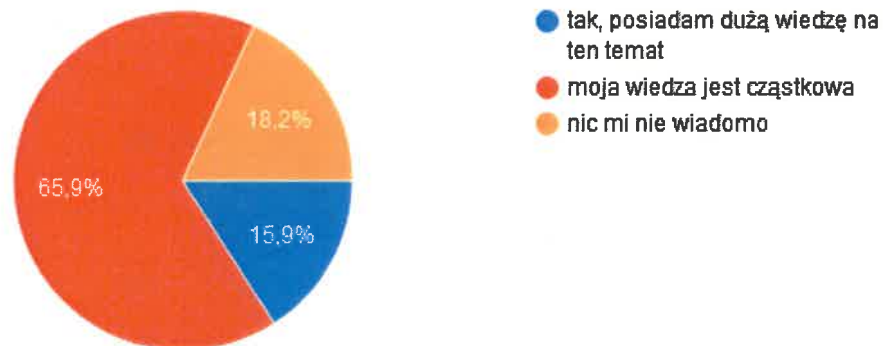
Jakie funkcje Pani/Pana zdaniem powinien pełnić obszar objęty opracowaniem miejscowego planu zagospodarowania przestrzennego?

44 odpowiedzi



Czy ma Pani/Pan wiedzę na temat działania Urzędu Gminy w Płaskiej w zakresie planowania przestrzennego?

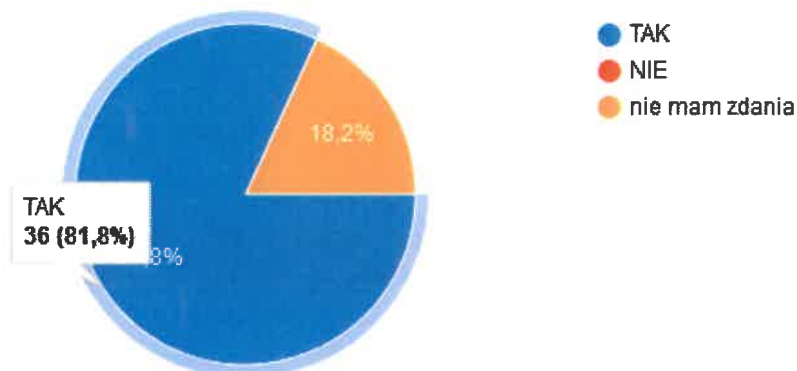
44 odpowiedzi



Czy chciałaby/chciałby Pani/Pan aby w przyszłości przeprowadzono konsultacje społeczne w stosunku do innych dokumentów planistycznych?

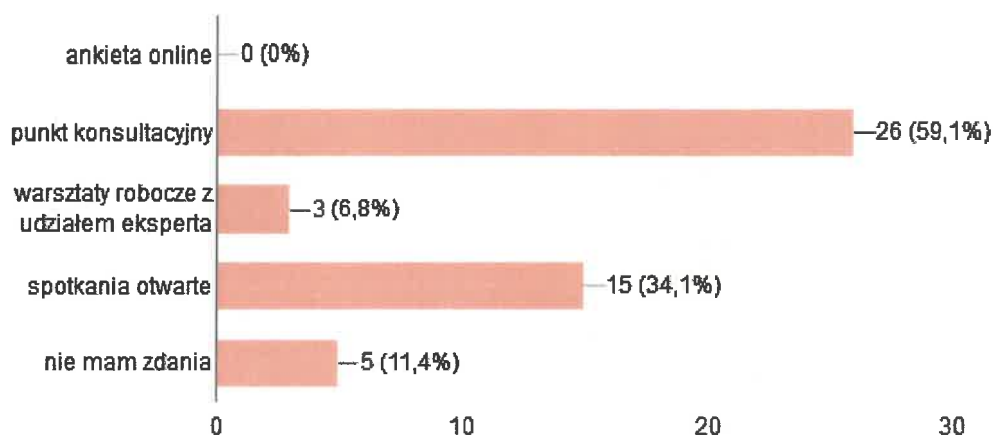


44 odpowiedzi



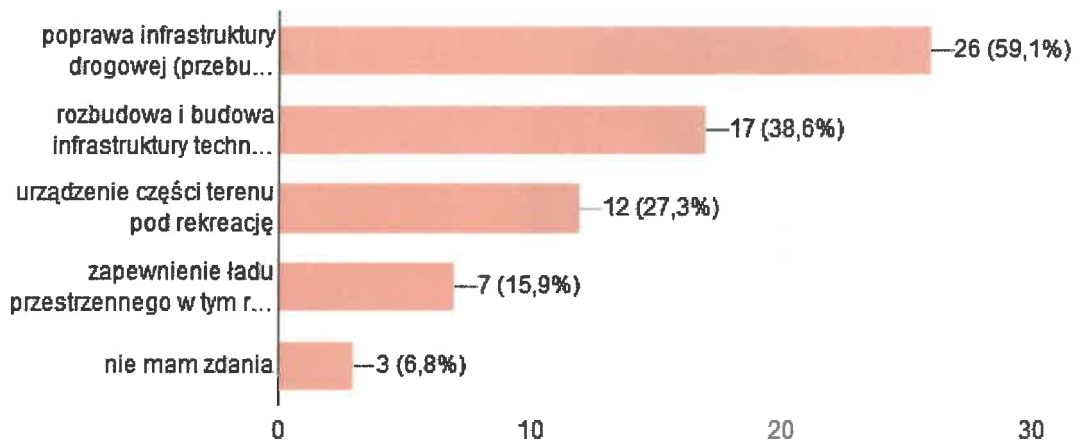
Z której techniki konsultacji społecznych chciałaby/chciałby Pani/Pan skorzystać w przyszłości?

44 odpowiedzi



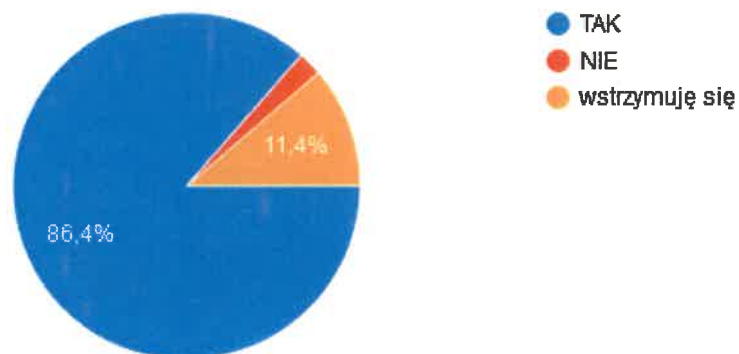
Jakie kwestie chciałaby/chciałby Pani/Pan rozwiązać za pomocą opracowania miejscowego planu zagospodarowania przestrzennego?

44 odpowiedzi



Czy jest Pani/Pan, za zwiększeniem terenów gminy pod inwestycje turystyczne? (można wybrać jedną odpowiedź)

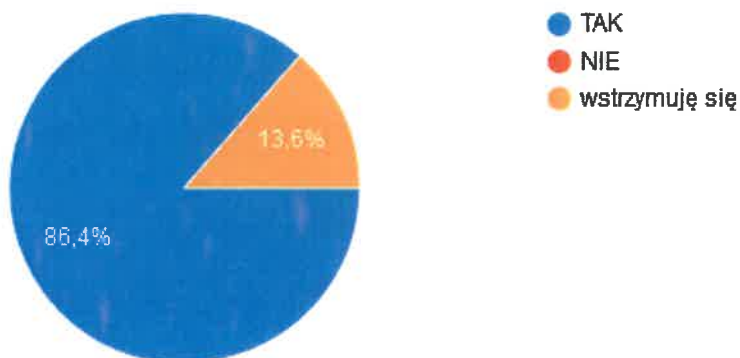
44 odpowiedzi





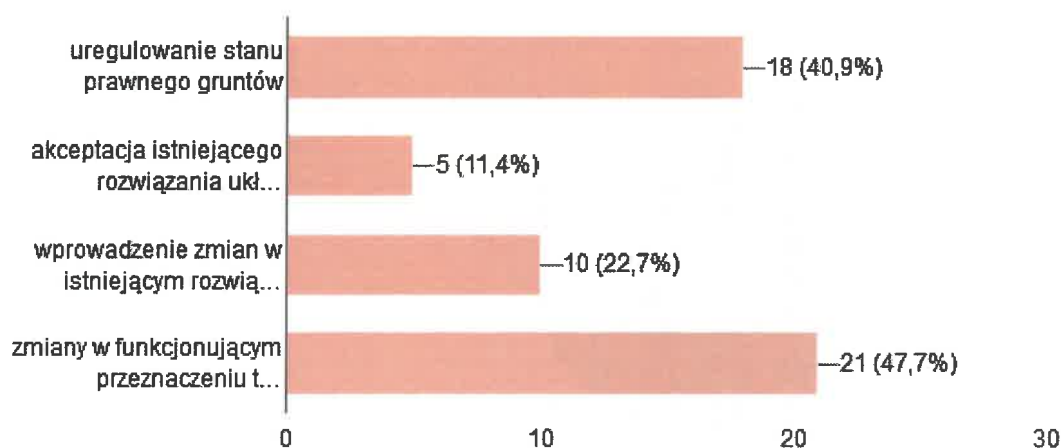
Czy jest Pani/Pan, za zmianą funkcji użytków rolnych i nieużytków na zabudowę mieszkalną, rekreacyjną i usługową? (można wybrać jedną odpowiedź)

44 odpowiedzi



Jakie kierunki zmian Pani/Pana zdaniem powinny być podjęte dla obszarów objętych opracowaniem miejscowego planu zagospodarowania przestrzennego (można wybrać kilka odpowiedzi)?

44 odpowiedzi



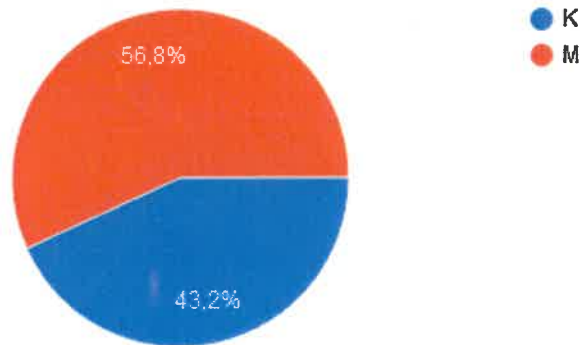
Uwagi i komentarze:

0 odpowiedzi

Pytania ewaluacyjne

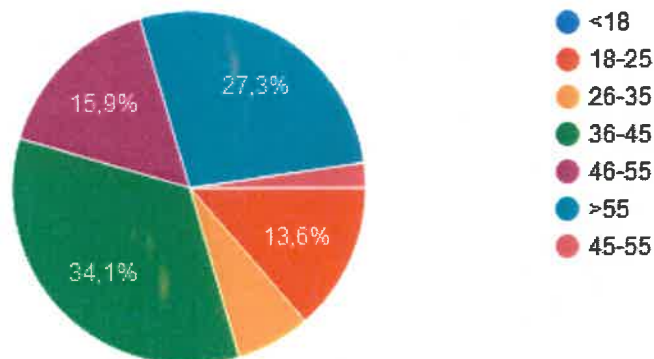
Płeć

44 odpowiedzi



Wiek

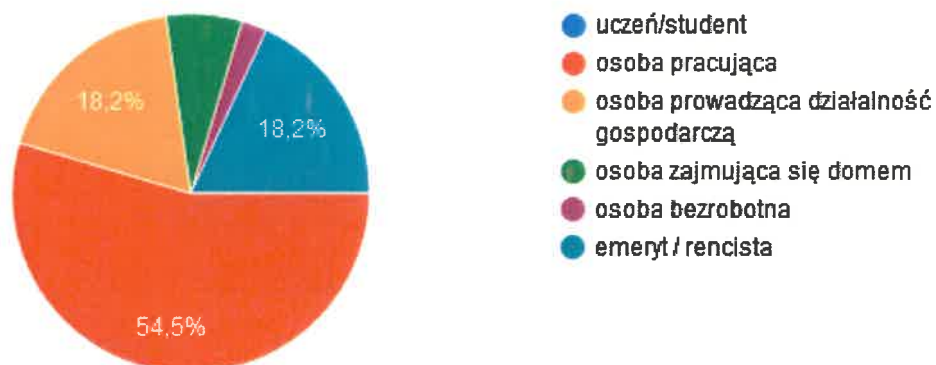
44 odpowiedzi





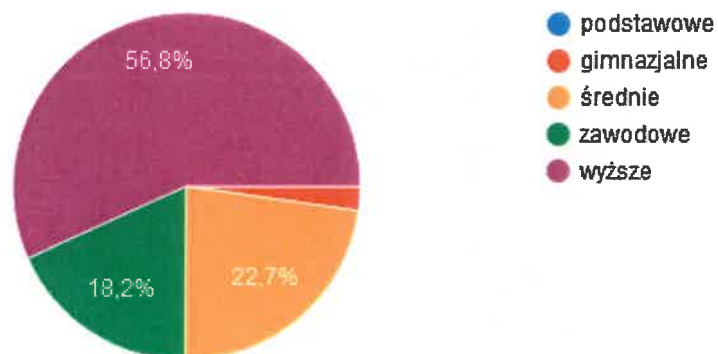
Status zawodowy

44 odpowiedzi



Wykształcenie

44 odpowiedzi



Niniejszy protokół podlega:

- 1) podaniu do publicznej wiadomości na stronie BIP Urzędu Gminy Płaska <http://bip.ug.plaska.wrotapodlasia.pl/> (w zakładce Konsultacje społeczne)
- 2) przekazaniu do projektanta – mgr. inż. arch. Karoliny Ciulkin
- 3) przekazaniu do Grantodawcy.

Płaska, 31.12.2020

Anna Jaderka

/podpis Koordynatora zespołu zadaniowego/


WÓJT
Wiesław Golaszewski

Zatwierdzam

2020 -12- 31

/data i podpis Wójta/Burmistrza lub osoby upoważnionej/

